ΕΦΗΜΕΡΙΣ ΤΗΣ ΚΥΒΕΡΝΗΣΕΩΣ
ΤΗΣ ΕΛΛΗΝΙΚΗΣ ΔΗΜΟΚΡΑΤΙΑΣ

ΑΘΗΝΑ
5 ΦΕΒΡΟΥΑΡΙΟΥ 1987

ΤΕΥΧΟΣ ΔΕΥΤΕΡΟ

ΑΡΙΘΜΟΣ ΦΥΛΛΟΥ
74

ΠΕΡΙΕΧΟΜΕΝΑ

ΥΠΟΥΡΓΙΚΕΣ ΑΠΟΦΑΣΕΙΣ ΚΑΙ ΕΓΚΡΙΣΕΙΣ

Κήρυξη ως αρχαιολογικών χώρων των προϊστορικών οικισμών περιοχής Σαριγκιόλ Ν. Κοζάνης. 1

Κήρυξη θαλάσσιας ζώνης προστασίας του αρχαίου λιμανιού στο Λιμένα Θάσου. 2

ΥΠΟΥΡΓΙΚΕΣ ΑΠΟΦΑΣΕΙΣ & ΕΓΚΡΙΣΕΙΣ

Αριθ. ΑΡΧ/Α1/Φ17/52707/2157 (1)

Κήρυξη ως αρχαιολογικών χώρων των προϊστορικών οικισμών περιοχής Σαριγκιόλ Ν. Κοζάνης.

Η ΥΠΟΥΡΓΟΣ ΠΟΛΙΤΙΣΜΟΥ

'Εχοντας υπόψη :

1. Την αριθμ. Ο-Ε/Φ.09/32530/8.8.86 (ΦΕΚ 548/τ.Β'/12.8.86) για μεταβίβαση αρμοδιότητας και δικαιώματος υπογραφής «Με εντολή Υπουργού».

2. Τις διατάξεις του Κ.Ν. 5351/32 «περί Αρχαιοτήτων».

3. Την αριθμ. 33/23.9.86 Πράξη του Κεντρικού Αρχ/κού Συμβουλίου, αποφασίζουμε :

Κηρύσσουμε ως αρχαιολογικούς χώρους τους προϊστορικούς οικισμούς, που έχουν εντοπισθεί και σώζονται, στις παρακάτω αναφερόμενες Τούμπες περιοχής Σαριγκιόλ Ν. Κοζάνης, με όρια, όπως αυτά καθορίζονται με συνεχή μαύρη γραμμή στα τοπογραφικά διαγράμματα, που συνοδεύουν την απόφασή μας :

1. Τούμπα Μαυροδενδρίου
2. Τούμπα Ποντοκώμης
3. Τούμπα Δρεπάνου
4. Τούμπα Ακρινής
5. Μικρό Νησί Ακρινής.
6. Τούμπα Χάμπουλα Ακρινής
7. Τούμπα Κιρεμίτ Ακρινής
8. Μεγάλο Νησί Γαλάνης
9. Μεγάλη Τούμπα Αγ. Δημητρίου - Κοιλάδας
10. Μικρή Τούμπα Αγ. Δημητρίου
11. Τούμπα Ξεροπήγαδο Κοιλάδας
12. Τούμπα Τετραλόφου.

Η απόφαση αυτή να δημοσιευθεί στην Εφημερίδα της Κυβερνήσεως.

Αθήνα, 31 Δεκεμβρίου 1986

Με εντολή Υπουργού

Ο Γενικός Γραμματέας
ΚΩΝΣΤΑΝΤΙΝΟΣ ΑΛΑΒΑΝΟΣ

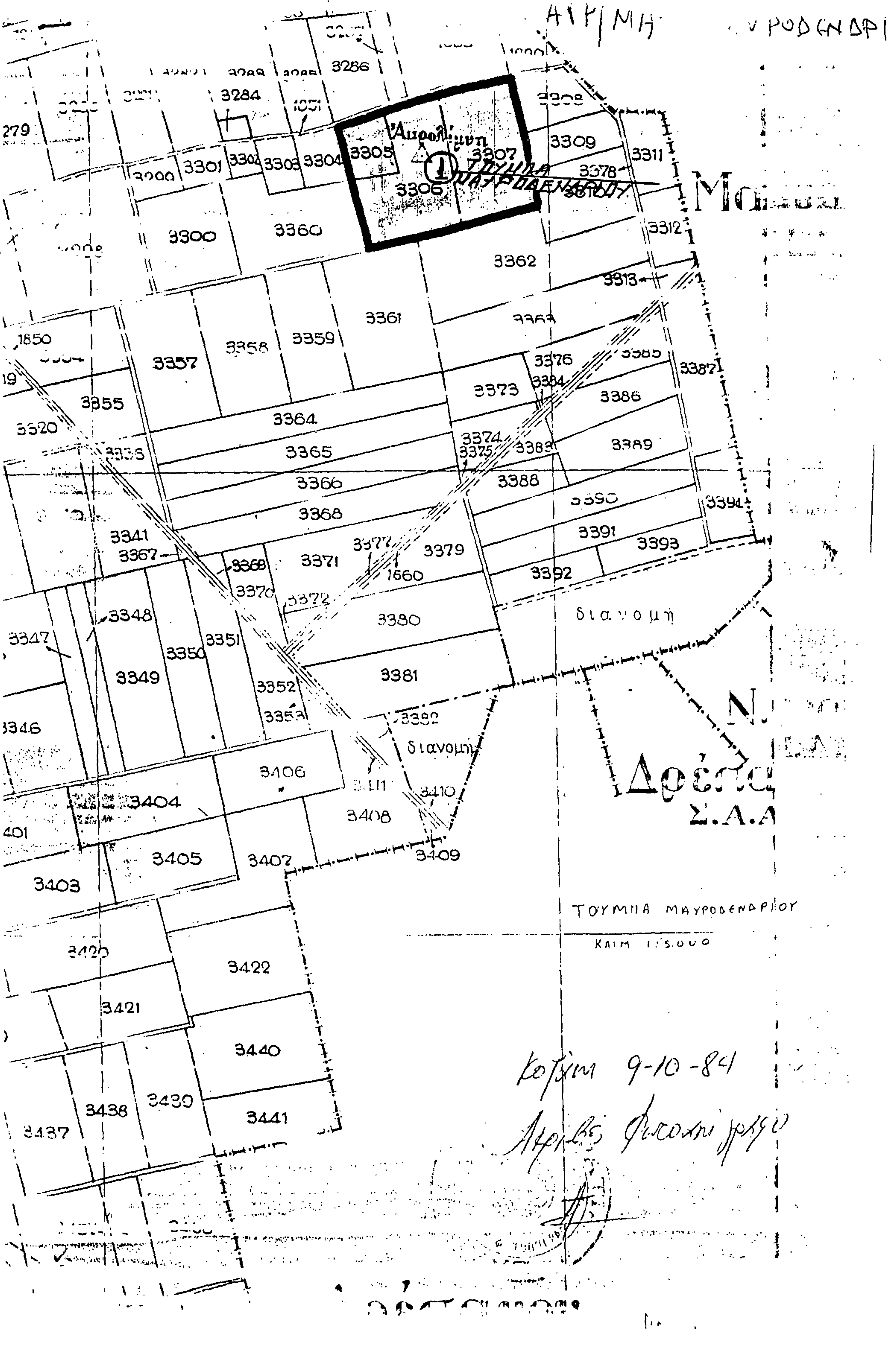
3286
3284
3301
3303
3304
3305
3306
3307
3309
3311
3378
3312
3300
3360
3362
3313
3361
3357
3359
3355
3376
3387
3373
3386
3364
3374
3375
3389
3365
3366
3388
3368
3391
3393
3341
3367
3371
3379
3392
1660
3380
διανομή
3348
3347
3351
3350
3349
3381
3352
3346
3406
3404
3410
3408
3405
3407
3409
3403
3422
3421
3440
3438
3439
3441
3437
ΤΟΥΜΠΑ ΜΑΥΡΟΔΕΝΔΡΙΟΥ
ΚΛΙΜ 1:5.000

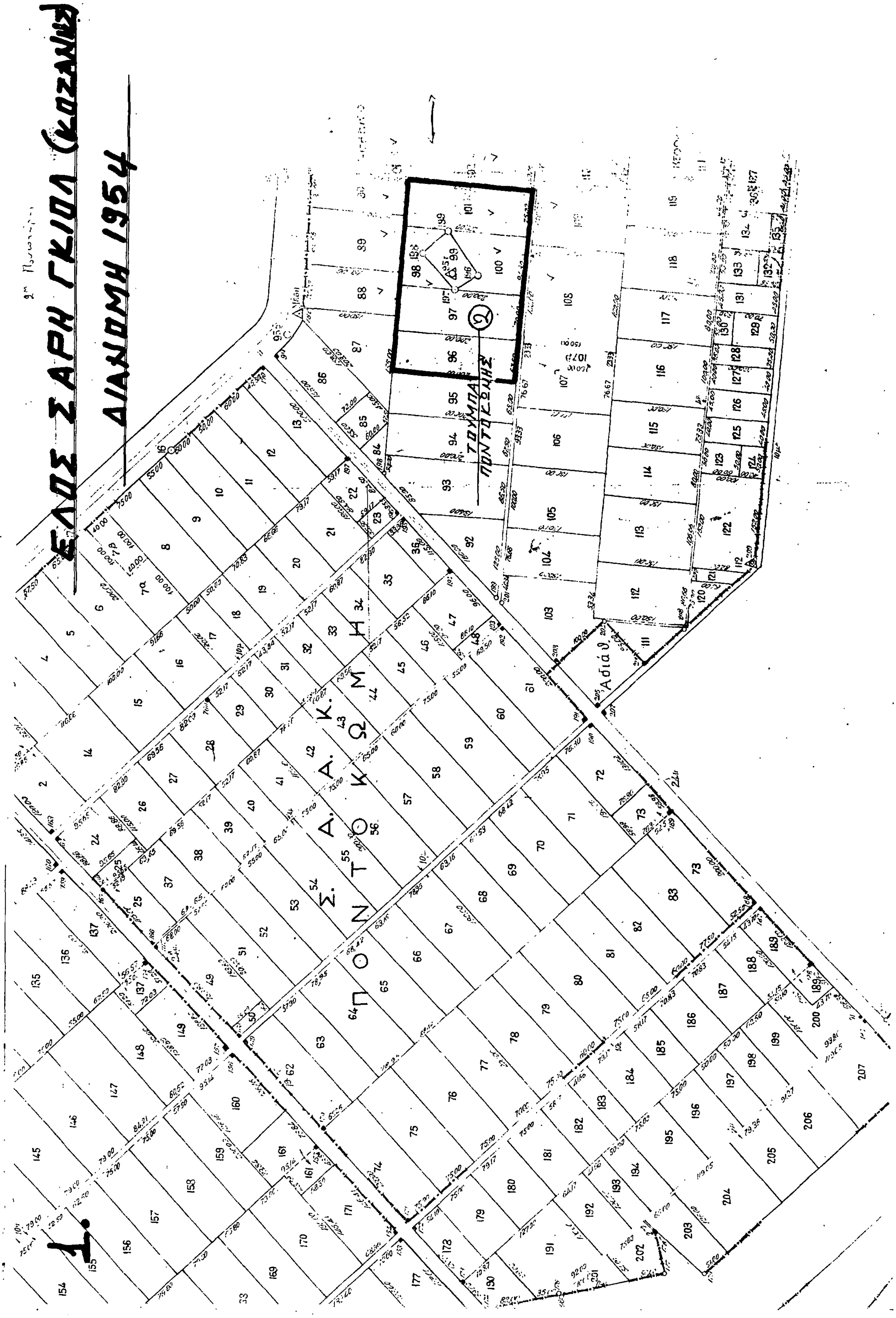
ΕΛΟΣ ΣΑΡΗ ΓΚΙΟΛ (Κοζάνης)
ΔΙΑΝΟΜΗ 1954
ΤΟΥΜΠΑ ΠΟΝΤΟΚΩΜΗΣ
Σ. Α. Α. Κ. ΠΟΝΤΟΚΩΜΗ
Αδιάθ.


ΔΡΕΠΑΝΟ
ΤΟΥΜΠΑ ΔΡΕΠΑΝΟΥ
ΚΟΖΑΝΗ 9-10-84
ΤΟΥΜΠΑ ΔΡΕΠΑΝΟΥ
1005
1006
1007
1008
1009
1010
1011
1012
1032
1041
1042
1045
1046
1048
1044
1074
1071
1072
1076
1073
1077
1052
1053
1054
1055
1056
1066
1067
1065
1107
1096
1118
1123
1124
1128
1125
1120
1171
1174
1175
1178
1181
1217
1261
1313

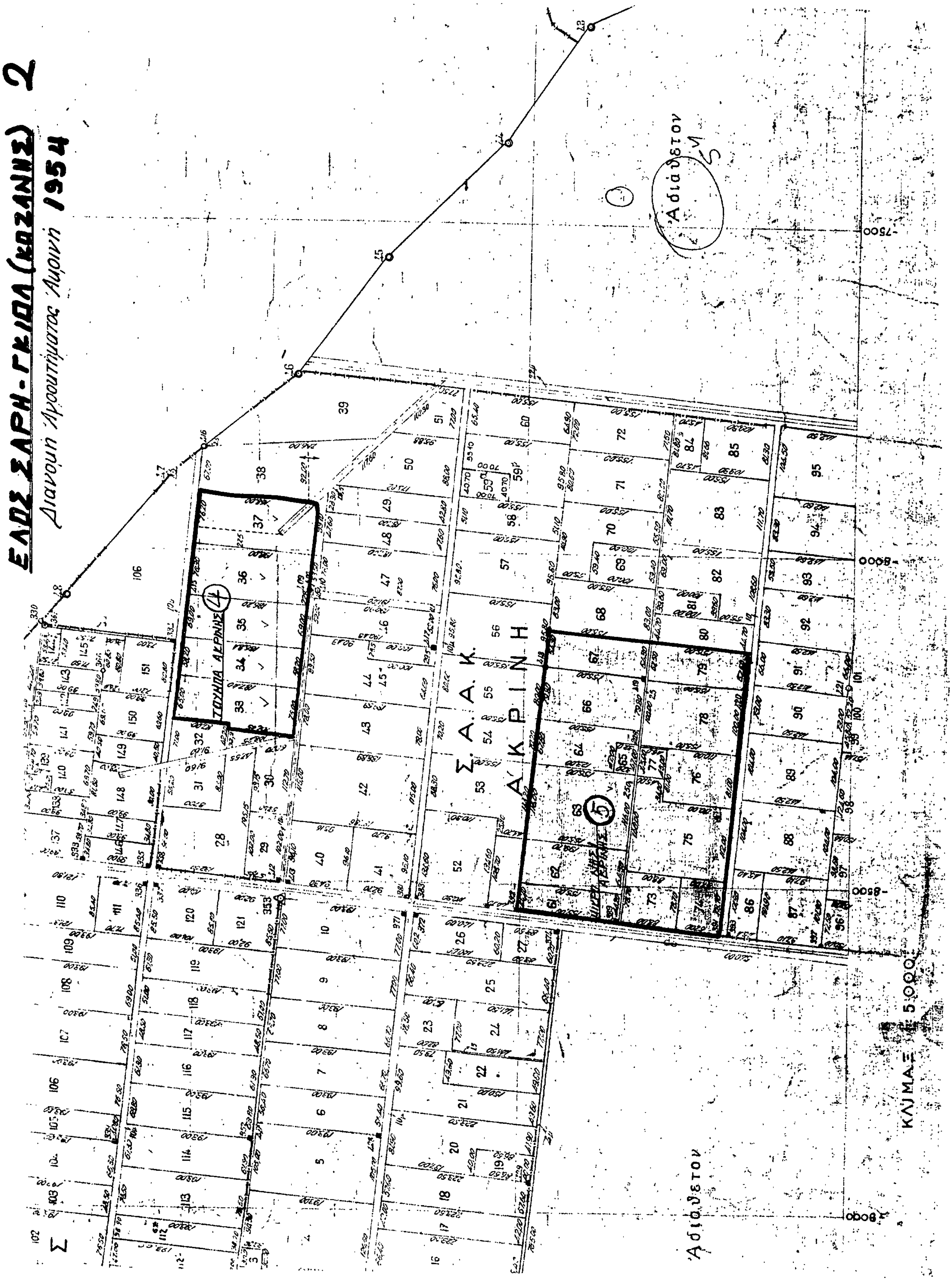
ΕΛΟΣ ΣΑΡΗ-ΓΚΙΟΛ (ΚΟΖΑΝΗΣ) 2
Διανομή Άγροκτήματος Άκρινή 1954
Σ.Α.Κ. Άκρινή
ΤΟΥΜΠΑ ΑΚΡΙΝΗΣ
Άδιάθετον
Άδιάθετον
ΚΛΙΜΑΞ 1:5.000

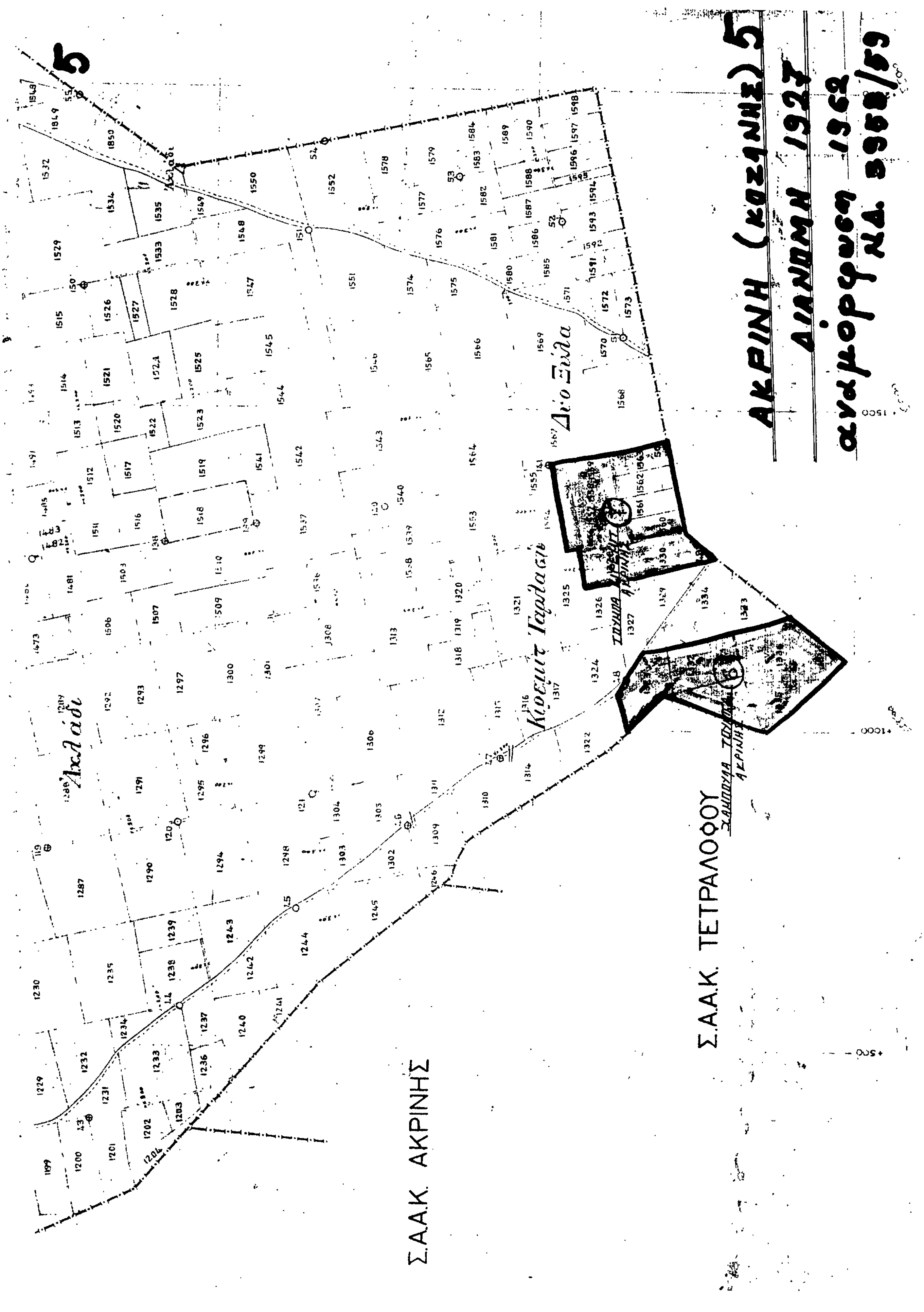
ΑΚΡΙΝΗ (ΚΟΖΑΝΗΣ) 5
ΔΙΑΝΟΜΗ 1927
αναμόρφωση 1962
Σ.Α.Α.Κ. ΑΚΡΙΝΗΣ
Σ.Α.Α.Κ. ΤΕΤΡΑΛΟΦΟΥ
Αχλάδι
Δίο Ξύλα

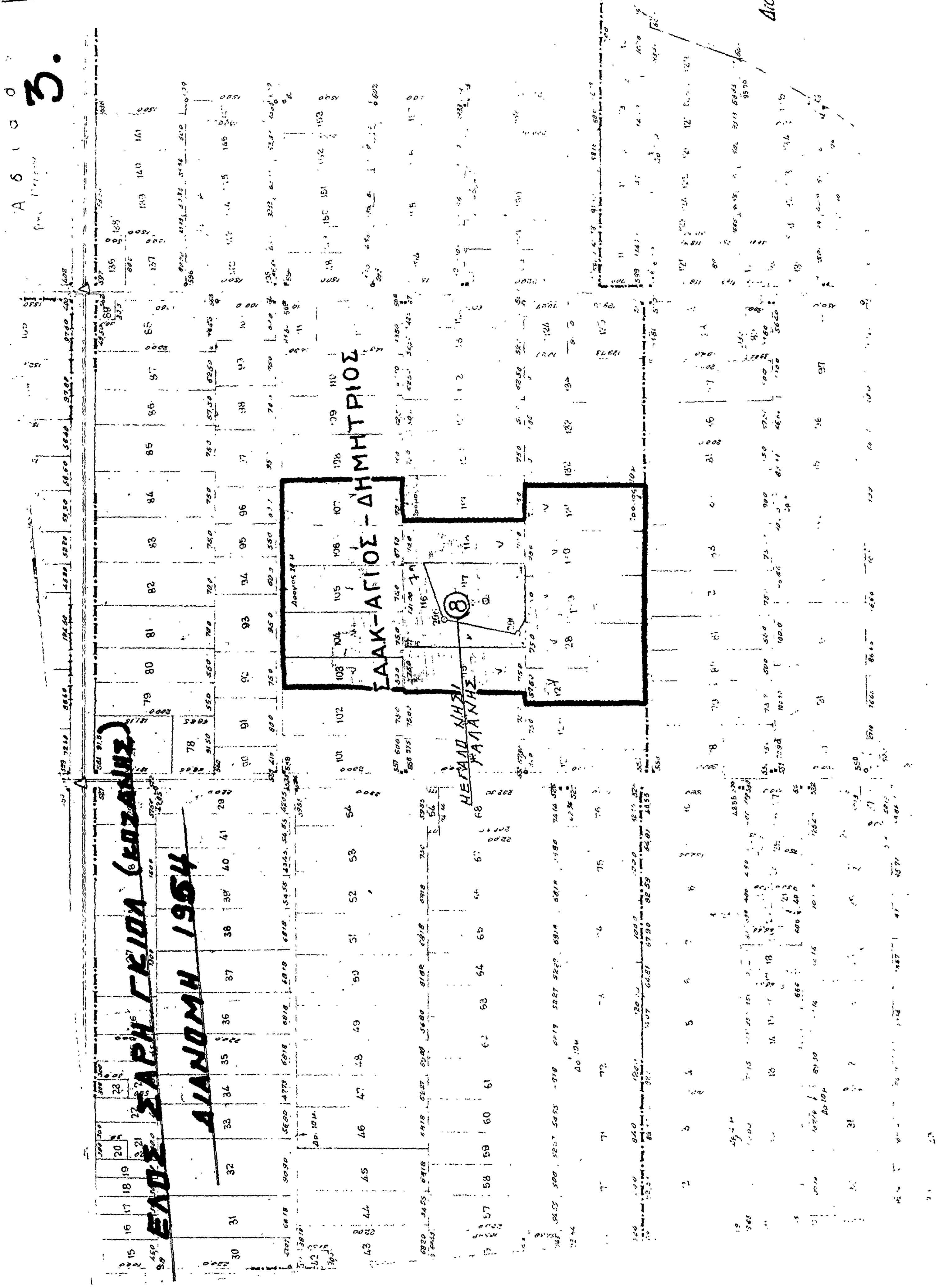
3.
Διανομή
ΣΑΑΚ-ΑΓΙΟΣ-ΔΗΜΗΤΡΙΟΣ
ΕΛΟΣ ΣΑΡΗ ΓΚΙΟΛ (ΚΟΖΑΝΗΣ)
ΔΙΑΝΟΜΗ 1964

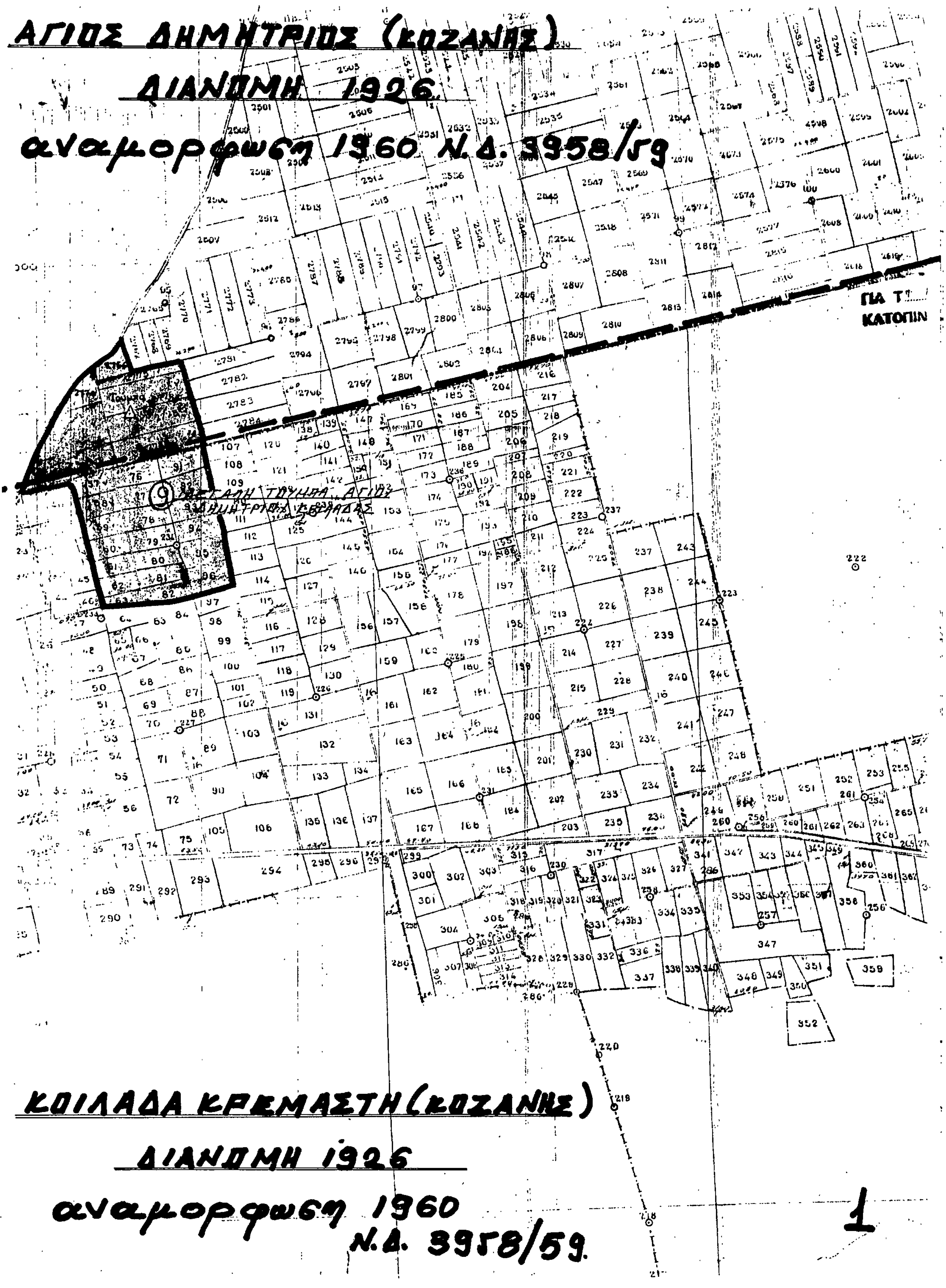
ΑΓΙΟΣ ΔΗΜΗΤΡΙΟΣ (ΚΟΖΑΝΗΣ)
ΔΙΑΝΟΜΗ 1926.
αναμορφωση 1960 Ν.Δ. 3958/59
ΚΑΤΟΠΙΝ
ΚΟΙΛΑΔΑ ΚΡΕΜΑΣΤΗ (ΚΟΖΑΝΗΣ)
ΔΙΑΝΟΜΗ 1926
αναμορφωση 1960 Ν.Δ. 3958/59.
1

6.
ΑΓΙΟΣ ΔΗΜΗΤΡΙΟΣ (ΚΟΖΑΝΗΣ)
ΔΙΑΝΟΜΗ 1926
αναμορφωση 1960
Ν.Δ. 3958/59
Μισή Τούμπα
10

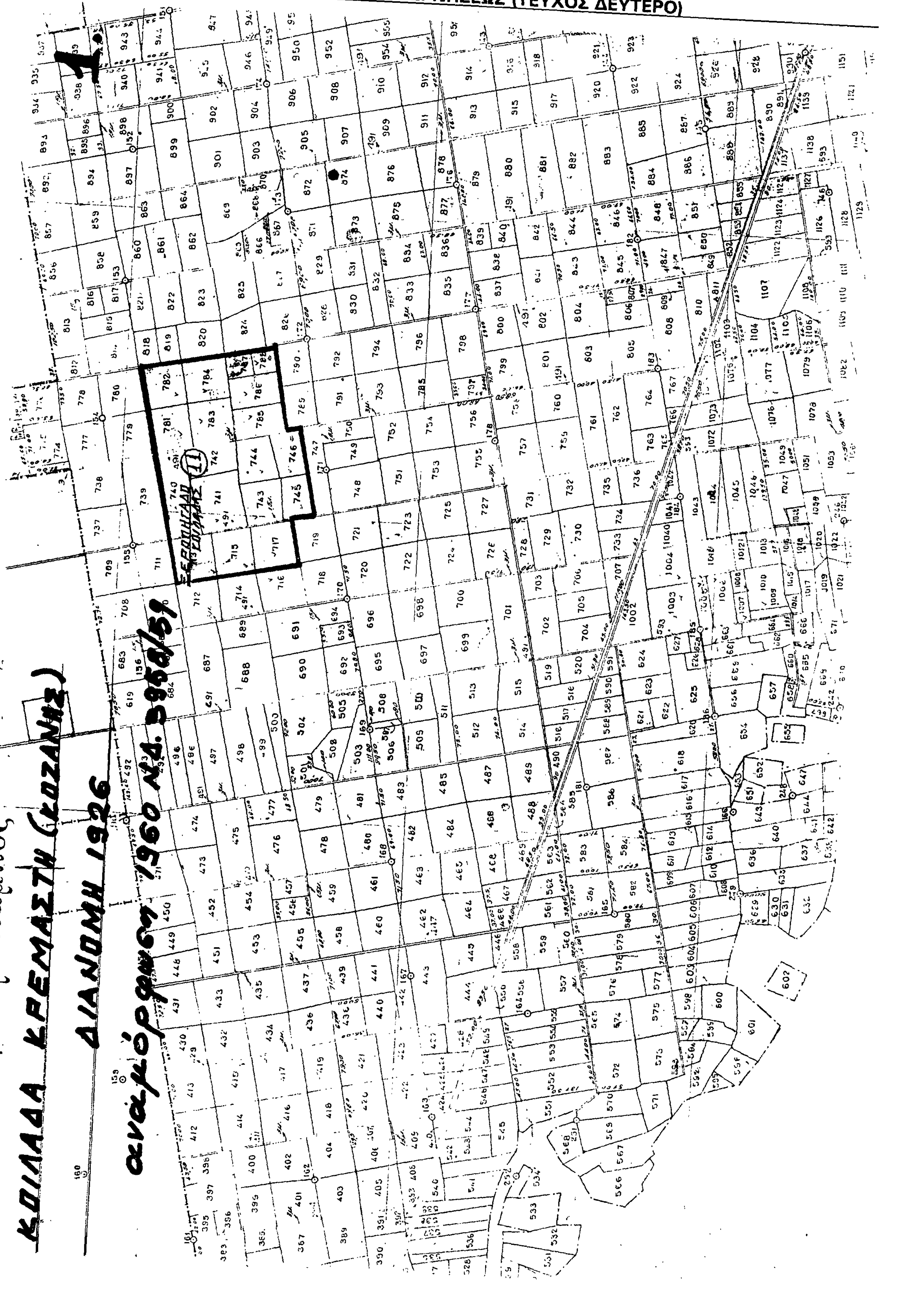
ΚΟΙΛΑΔΑ ΚΡΕΜΑΣΤΗ (ΚΟΖΑΝΗΣ)
ΔΙΑΝΟΜΗ 1926
1960 Ν.Δ. 3958/59

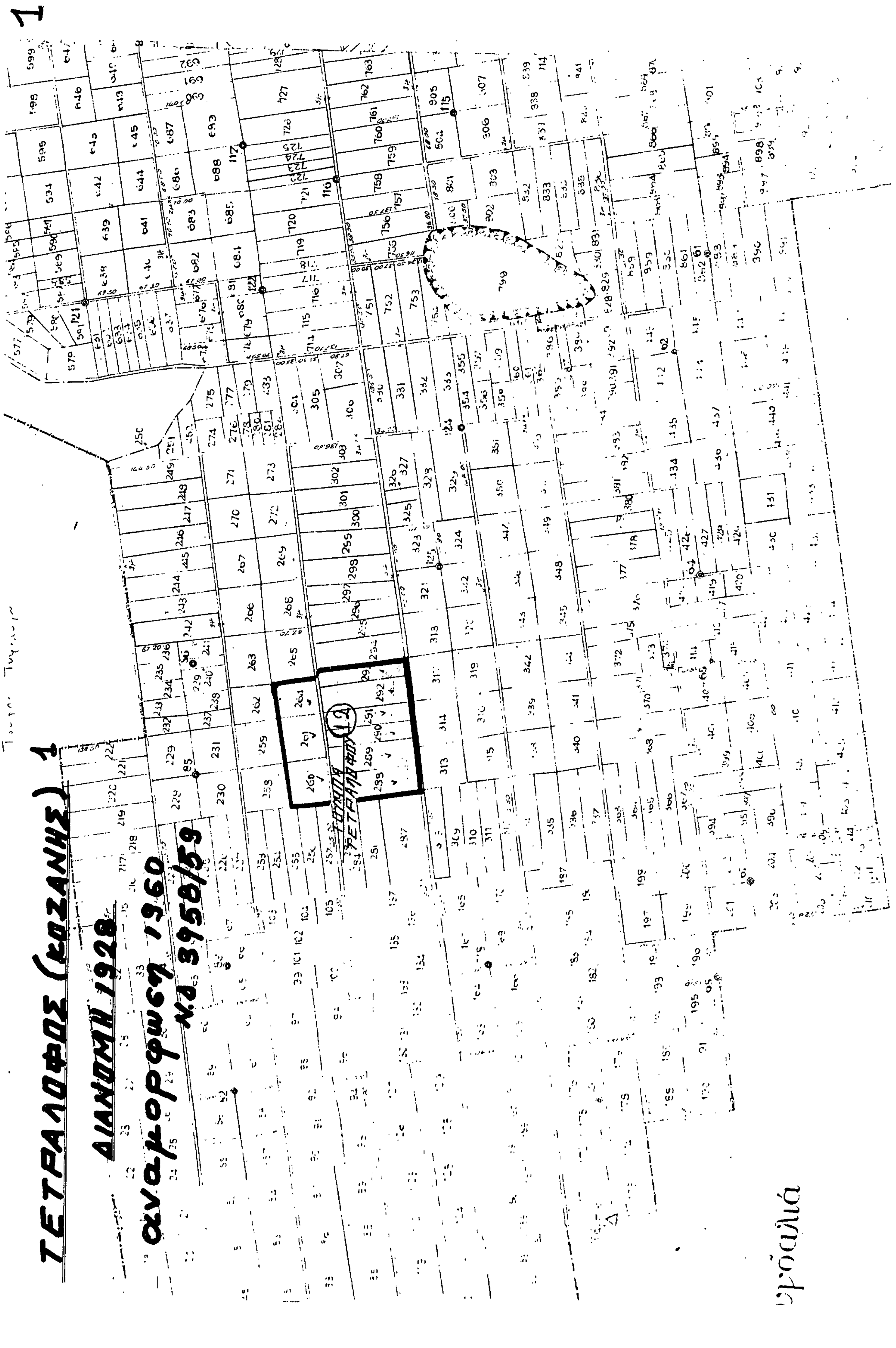
ΤΕΤΡΑΛΟΦΟΣ (ΚΟΖΑΝΗΣ) 1
ΔΙΑΝΟΜΗ 1928
αναμόρφωση 1960
Ν.Δ 3958/59

Αριθ. ΑΡΧ/Α1/Φ18/52652/2146 (2)

Κήρυξη θαλάσσιας ζώνης προστασίας του αρχαίου λιμανιού στο Λιμένα Θάσου.

Η ΥΠΟΥΡΓΟΣ ΠΟΛΙΤΙΣΜΟΥ

Έχοντας υπόψη :

1. Την ΥΠΠΟ/ΔΙΟΙΚ/Ο-Ε/Φ.09/32530/8.8.86 Υ.Α. (ΦΕΚ 548/τ.Β'/12.8.86) για μεταβίβαση αρμοδιότητας και δικαιώματος υπογραφής με «Εντολή Υπουργού».
2. Τις διατάξεις του Κ.Ν. 5351/32 «Περί Αρχαιοτήτων».
3. Την ομόφωνη γνωμοδότηνση του Κεντρικού Αρχαιολογικού Συμβουλίου, όπως διατυπώθηκε στην αριθμ. 19/27.5.86 πράξη του, αποφασίζουμε :

Για την αποτελεσματικότερη προστασία της αρχαίας τοπογραφίας της περιοχής του λιμανιού του Λιμένα Θάσου, ορίζουμε θαλάσσια ζώνη προστασίας πλάτους πεντακοσίων (500) μέτρων εκατέρωθεν των δύο άκρων του αρχαίου λιμανιού και βάθους διακοσίων (200) μέτρων, όπως αυτή σημειώνεται στο τοπογραφικό διάγραμμα , που συνοδεύει την παρούσα Απόφαση.

Η απόφαση αυτή να δημοσιευθεί στην Εφημερίδα της Κυβερνήσεως.

Αθήνα, 31 Δεκεμβρίου 1986

Με εντολή Υπουργού
Ο Γενικός Γραμματέας
ΚΩΝ. ΑΛΑΒΑΝΟΣ

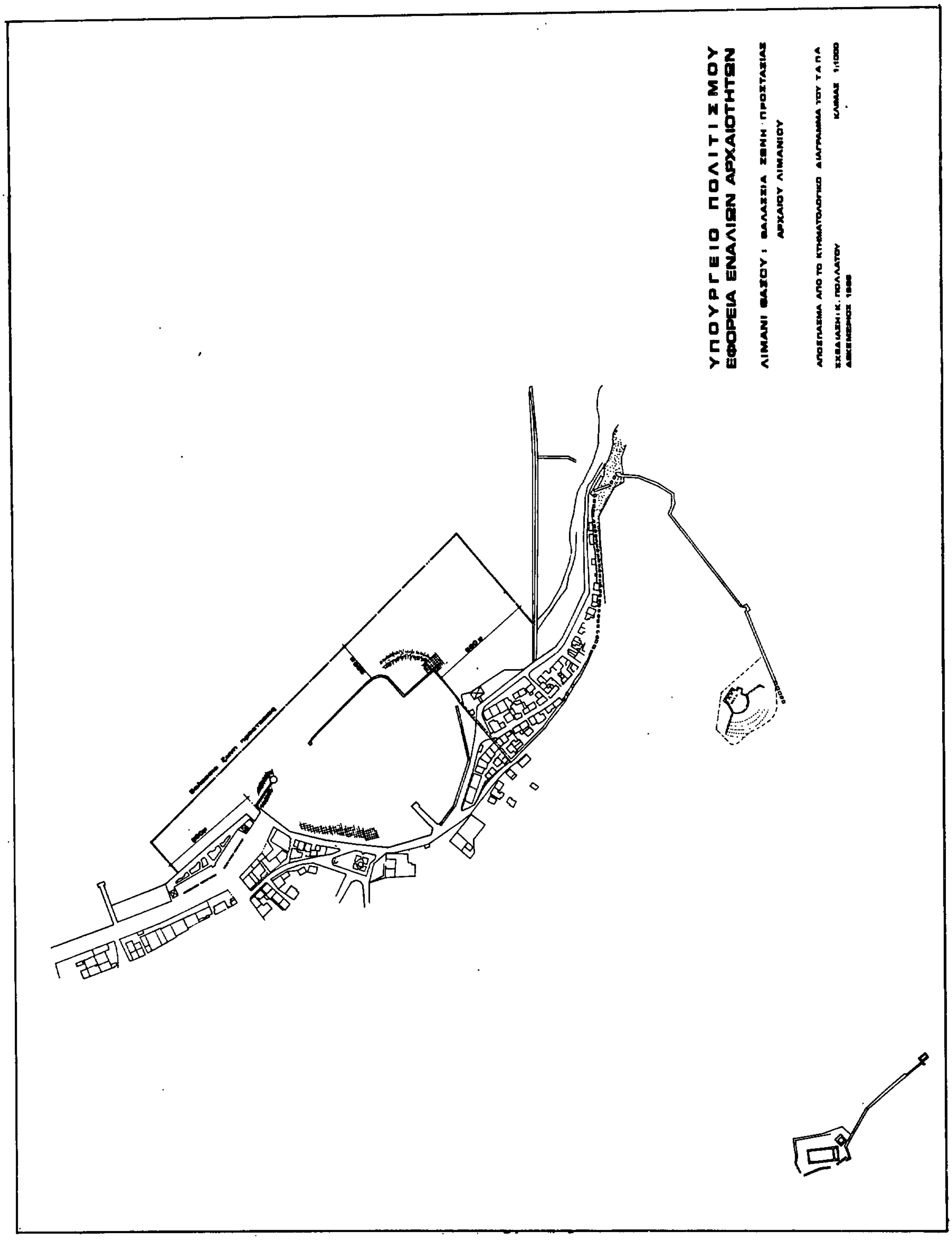

ΑΠΟ ΤΟ ΕΘΝΙΚΟ ΤΥΠΟΓΡΑΦΕΙΟ